

Zone 9

Document g n r  le 23 mai 2026 | 12 h 22

Zone 9

Avis de non-disponibilité

Prenez note que la carte interactive des zones de pêche ainsi que la réglementation de pêche en ligne ne seront pas disponibles le samedi 23 mai de 7 h 30 à 18 h. Vous pouvez télécharger les [versions imprimables des règles de pêche \(ZIP 4,44 Mo\)](#) (en date du 20 mai 2026).

Nouvelles règles

De nouvelles règles sont en vigueur dans cette zone depuis le 1^{er} avril 2026. [Voir les nouveautés](#)

Cartes

[Carte de la zone \(PDF 1,23 Mo\)](#)

[Carte interactive des zones](#)

Dates de pêche et quotas

Les dates d'ouverture et de fermeture de la pêche et les limites de prise peuvent varier d'un plan d'eau à l'autre, et ce, dans la même zone. Vous devez toujours vérifier si votre plan d'eau fait partie des exceptions réglementaires.

[Consulter les dates et quotas](#)

[Périodes, limites et exceptions de la zone 9 \(PDF\)](#)

Version imprimable.

Limites de longueur pour certaines espèces

Des limites de longueur s'appliquent aux espèces ci-dessous dans les endroits de la zone où il est possible de les pêcher. Les espèces qui n'apparaissent pas dans cette liste ne sont pas visées par une limite de longueur dans cette zone.

Le poisson doit être conservé dans un état permettant son [identification](#).

Dorés

Peut garder

Les dorés jaunes de 37 cm à 53 cm inclusivement

Aucune limite de longueur pour les dorés noirs.

État du poisson

Les dorés jaunes et noirs doivent être entiers, éviscérés ou en [filets en portefeuille](#).

[Apprenez à distinguer les dorés noirs des dorés jaunes.](#)

Touladi (et moulac et lacmou)

Peut garder

Les touladis de 55 cm et plus

Exception

Peut garder les touladis de 45 cm dans certains lacs.

État du poisson

Entier ou éviscéré là où une limite de longueur s'applique. Ailleurs, les touladis peuvent être entiers ou en filets. Les poissons doivent pouvoir être comptés et identifiés (un morceau de peau doit adhérer au filet).

Note

Ces mesures ne s'appliquent pas dans les parcs nationaux, les réserves fauniques et les zecs.

Dorés

Peut garder

Les dorés jaunes de 37 cm à 53 cm inclusivement

Aucune limite de longueur pour les dorés noirs.

État du poisson

Les dorés jaunes et noirs doivent être entiers, éviscérés ou en [filets en portefeuille](#).

[Apprenez à distinguer les dorés noirs des dorés jaunes.](#)

Touladi (et moulac et lacmou)

Peut garder

Les touladis de 55 cm et plus

Exception

Peut garder les touladis de 45 cm dans certains lacs.

État du poisson

Entier ou éviscéré là où une limite de longueur s'applique. Ailleurs, les touladis peuvent être entiers ou en filets. Les poissons doivent pouvoir être comptés et identifiés (un morceau de

peau doit adhérer au filet).

Note

Ces mesures ne s'appliquent pas dans les parcs nationaux, les réserves fauniques et les zecs.

Utilisation des poissons appâts morts

La possession et l'utilisation de toutes les espèces, SAUF les [espèces interdites](#) (qu'elles soient entières ou en parties), sont autorisées :

Du 20 décembre au 31 mars

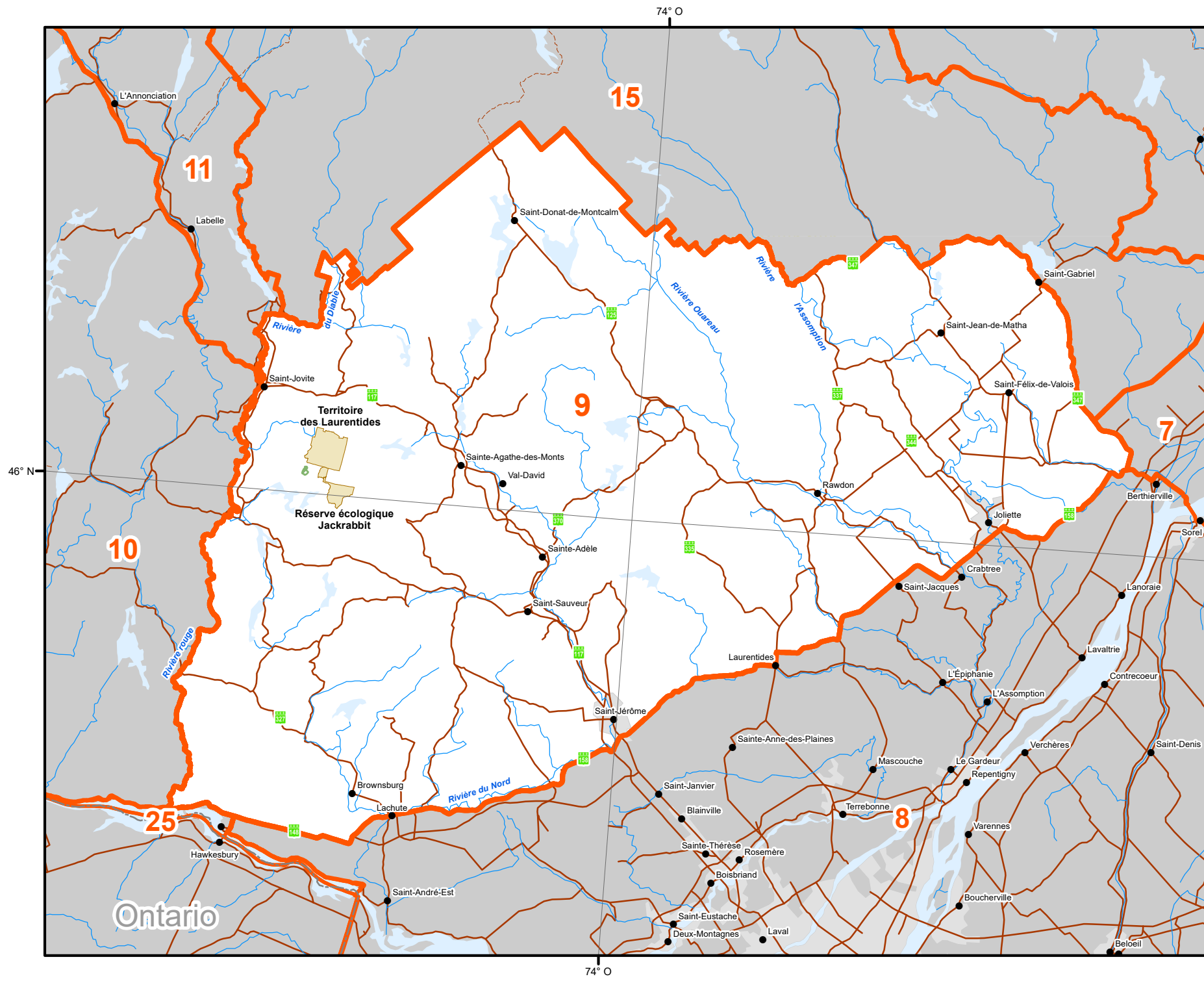
Consultez la [carte des zones de pêche](#) pour visualiser ces informations en affichant la couche « Poissons appâts ».

Nombre de lignes autorisées l'hiver

5 lignes sur un plan d'eau couvert de glace ou non, du 20 décembre au 31 mars













Carte de la zone de pêche 9

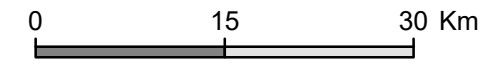
Carte de la zone de pêche 9



Zone 9

Découpages territoriaux

-  Limite de zone de pêche
-  Subdivision de zone de pêche
-  Réserve faunique
-  Zone d'exploitation contrôlée (Zec)
-  Pourvoirie à droits exclusifs
-  Parc national du Québec, parc national du Canada, réserve écologique et territoire d'interdiction de chasse
-  Territoire de restriction de chasse
-  Refuge faunique
-  Terre de catégorie I et II
-  Frontière internationale
-  Frontière interprovinciale; Frontière interétatique
-  Frontière Québec - Terre-Neuve-et-Labrador (cette frontière n'est pas définitive)



MÉTADONNÉES		
Projection cartographique	Conique de Lambert avec deux parallèles d'échelle conservée (46° et 60°)	
SOURCES		
Zone de chasse		
Territoires fauniques	Ministère des Forêts, de la Faune et des Parcs	Avril 2018
Parcs national du Québec		
Réserve écologique	Ministère de l'Environnement et de la lutte contre les changements climatiques	2017
Parcs Nationaux	Ressources naturelles Canada	Juillet 2017
Fond de carte	©Gouvernement du Québec	2018
RÉALISATION		
Ministère des Forêts, de la Faune et des Parcs		
Direction des territoires fauniques structurés et de la gestion intégrée des ressources		
©Gouvernement du Québec, 2020		

Ontario